

ОПИСАНИЕ МЕСТОПОЛОЖЕНИЯ ГРАНИЦ

Публичный сервитут с целью размещения линейного объекта "Распределительный газопровод среднего давления. Догазификация село Вельяминово, городской округ Домодедово, Московская область". Срок сервитута — 10 лет.

(наименование объекта местоположение границ, которого описано (далее - объект)

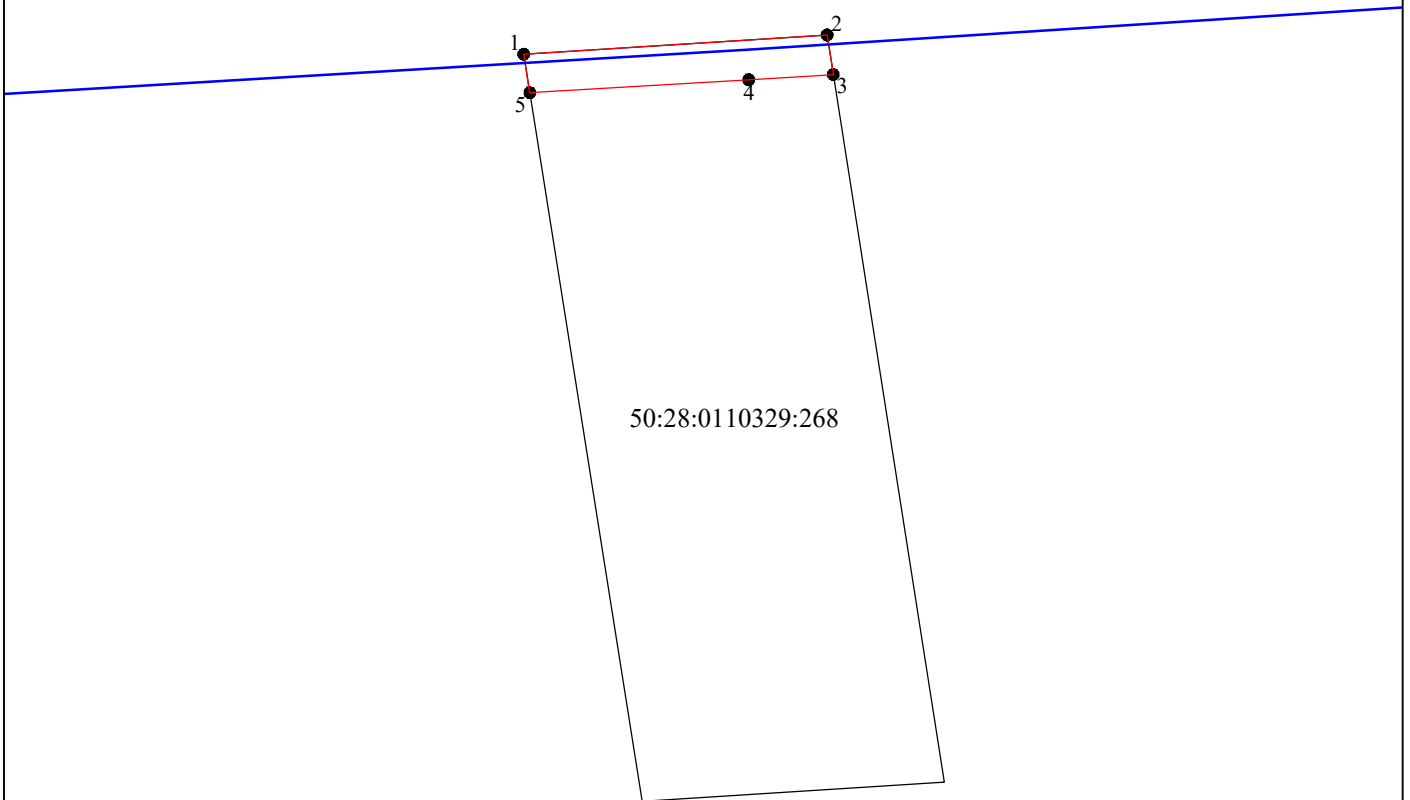
Раздел 1

| Сведения об объекте | | |
|---------------------|---|--|
| № п/п | Характеристики объекта | Описание характеристик |
| 1 | 2 | 3 |
| 1 | Местоположение объекта | <i>Российская Федерация, Московская область, г.о. Домодедово, с. Вельяминово</i> |
| 2 | Площадь объекта ± величина погрешности определения площади (Р ± Дельта Р) | <i>52кв.м. ± 3кв.м.</i> |
| 3 | Иные характеристики объекта | <i>Вид зоны: Публичный сервитут Номер зоны: 1 Содержание ограничений: Публичный сервитут с целью размещения линейного объекта "Распределительный газопровод среднего давления. Догазификация село Вельяминово, городской округ Домодедово, Московская область". Срок сервитута — 10 лет.</i> |

| Прохождение границы | | Описание прохождения границы |
|------------------------|----------|------------------------------|
| от точки | до точки | |
| 1 | 2 | 3 |
| 1 | 2 | - |
| 2 | 3 | - |
| 3 | 4 | - |
| 4 | 5 | - |
| 5 | 1 | - |





Раздел 4

План границ объекта



Используемые условные знаки и обозначения:

Масштаб 1:500

-  - проектное местоположение инженерного сооружения
-  1 - характерная точка публичного сервитута
-  - проектные границы публичного сервитута
-  - граница земельного участка согласно сведениям ЕГРН
- 50:28:0110329:268 - кадастровый номер земельного участка